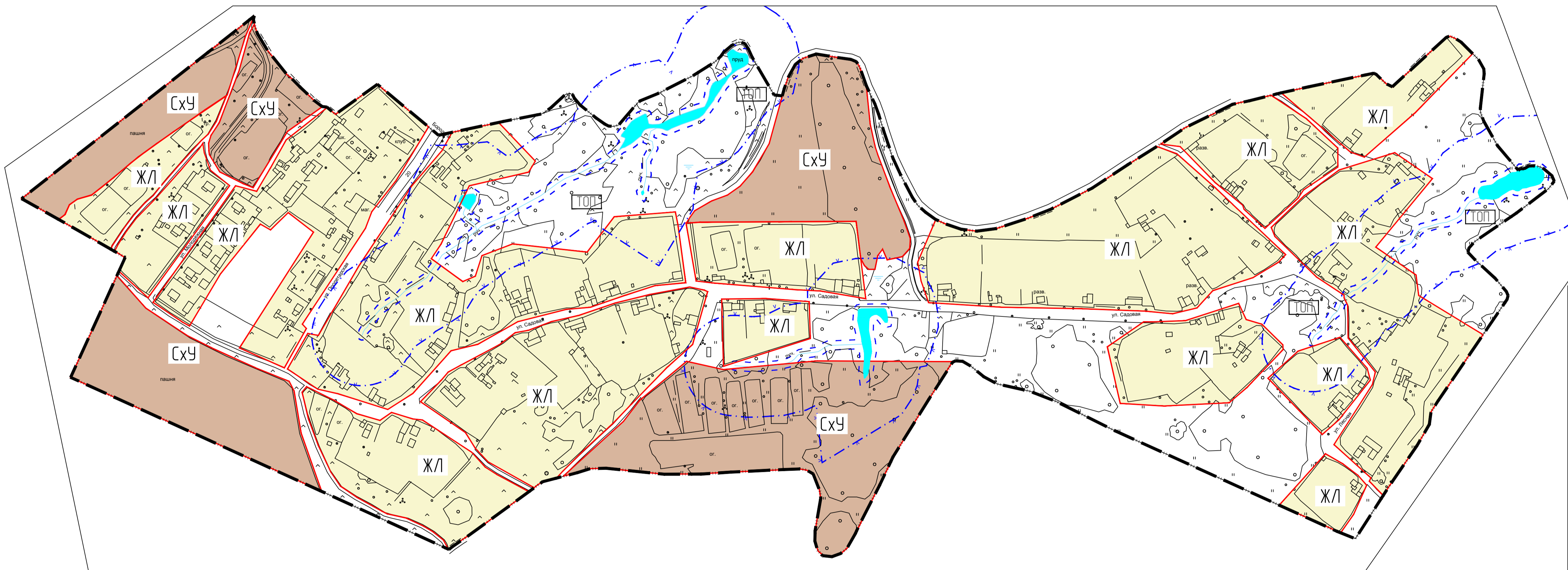










ПРАВИЛА ЗЕМЛЕПОЛЬЗОВАНИЯ И ЗАСТРОЙКИ

д.Гудыри Верещагинского муниципального района Пермского края

Карта градостроительного зонирования территории,
зон с особыми условиями использования территорий.



-  Граница села
-  Здания и сооружения
-  Водные поверхности

- Жилые зоны**
-  **ЖЛ** Зона жилой застройки для ведения ЛПХ
- Зоны сельскохозяйственного использования**
-  **СхУ** Зона сельскохозяйственных угодий
- Территории общего пользования**
-  **ТОП** Земли общего пользования
- Санитарно-защитные зоны**
-  Береговая полоса
-  Водоохранные зоны

M_1: 5000

ООО "Бэстил"	
ПРАВИЛА ЗЕМЛЕПОЛЬЗОВАНИЯ И ЗАСТРОЙКИ Бородавского сельского поселения д.Гудыри Карта градостроительного зонирования территории, зон с особыми условиями использования территорий.	
Генеральный директор	Уразаев Р.Д.
Гл. арх. проекта	Уразаев Р.Д.
Гл. инж. проекта	Мустаев И.А.
Исполнитель	Бакунов И.И.
	Туктамышева А.И.
с.Барда 2012	