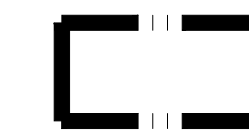
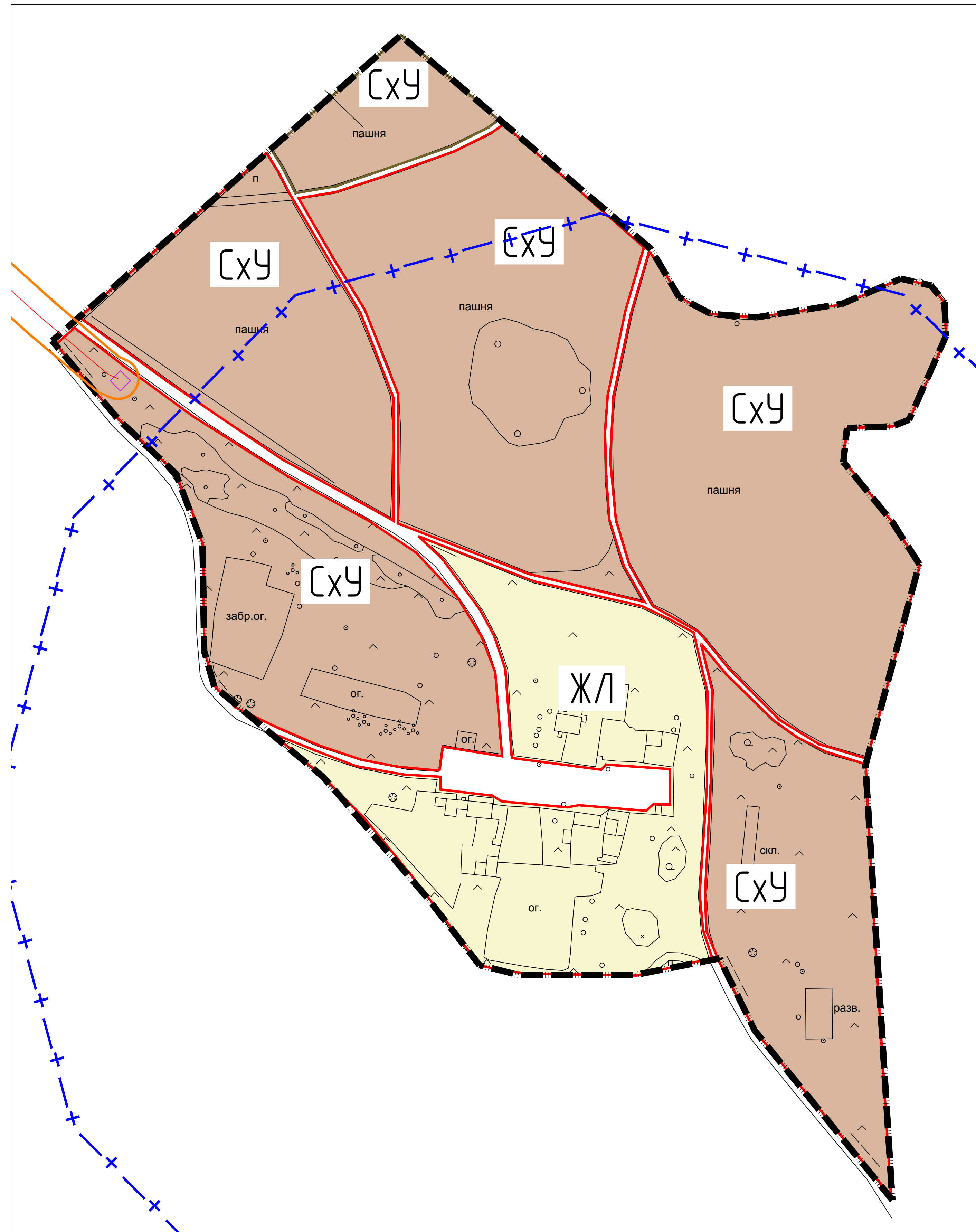


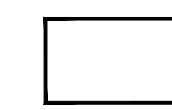
ПРАВИЛА ЗЕМЛЕПОЛЬЗОВАНИЯ И ЗАСТРОЙКИ

хут.Ровный Верещагинского муниципального района Пермского края

Карта градостроительного зонирования территории,
зон с особыми условиями использования территорий.



Граница села



Здания и сооружения

Жилые зоны



Зона жилой застройки для ведения ЛПХ

Зоны сельскохозяйственного использования



Зона сельскохозяйственных угодий

Санитарно-защитная зона



Охранная зона вл 10 кв

M_1: 5000

ООО "Бэстил"

ПРАВИЛА ЗЕМЛЕПОЛЬЗОВАНИЯ И ЗАСТРОЙКИ
Бородульское сельское поселение Хут.Ровный
Карта градостроительного зонирования территории,
зон с особыми условиями использования территорий.

Генеральный директор

Уразаев Р.Д.

Гл. арх. проекта

Уразаев Р.Д.

Гл. инж. проекта

Мустаев И.А.

Исполнитель

Бакунов И.И.

Исполнитель

Туктамышева А.И.

с.Барда

2012